










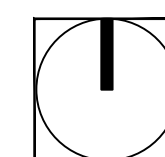
 HRANICA RIEŠENÉHO ÚZEMIA
 KATASTRÁLNE HRANICE
 GEODETICKÉ ZAMERANÉ HRANICE
 HRANICE OBJEKTOV
 HRANICA TERASY NA 2NP
 OCHRANNÉ PÁSMO STROMU $r=2,5m$

VÝKOPOVÉ PRÁCE					
Etapa	Objekt	Symbol	Popis	Množstvo	Mer. jed.
ETAPA 1.	SO-01 A		VÝKOP SPEVNĚNÁ PLOCHA hr. 30cm	611,62	m²
	SO-01 B		VÝKOP ZÁKLADY SO-02 B, C. Bližší detail výkres "N02"	10,86	m²
	SO-01 C				
	SO-01 A		VÝKOP SPEVNĚNÁ PLOCHA V SPÁDE hr. 30cm	821,24	m²

VÝKOPOVÉ PRÁCE					
Etap	Objekt	Symbol	Popis	Množstvo	Mer. jed.
ETAPA 2.	SO-01 F		VÝKOP SPEVNENÁ PLOCHA V SPÁDE hr. 30cm	80,02	m²
	SO-02		ZÁKLADY	34,20	m³
	SO-03				
	SO-02 A		VÝKOPY PLOCHA - vid rezy BX, BY, BZ	68,78	m³
	SO-02 B				
	SO-02 C		VÝKOPY BETÓNOVÁ PLOCHA SO-02 C, priemer hr. 15cm	112,13	m³
	SO-02 D		VÝKOPY ROZŠÍRENIE CHODNÍKA, hr. 30cm	20,74	m²
	SO-03		VÝKOPY ŠACHTA TECHNOLOGIE A VODOMERNÁ ŠACHTA, hĺbka priemer 3,2m	31,14	m³
SO-04					
	SO-08		VÝKOPY DAŽĎOVÁ ZÁHARA - hĺbka priemer 60cm	212,33	m²

POZNÁMKY

pozn.1: Počas výstavby REŠPEKTOVAŤ existujúce siete!!!
pozn.2: Pred búraním a výkopovými prácami preveriť vedenie sietí podľa platnej
pozn.3: Počas výstavby chrániť exist. koreňový systém stromov.
Ochranné pásmo 2,5m od osi pňa!!!



$\pm 0,000 = 202,83 \text{ m.n.m.}$

NÁZOV STAVBY	REVITALIZÁCIA VEREJNÉHO PRIESTORU - DOM SLUŽIEB DÚBRAVKA
MIESTO STAVBY	k.ú. Dúbravka, p.č.: 2792/1, 2620, 2622/14, 2622/17, 2622/18, 2623/1, 2624/1, 2624/3, 2624/5, 2624/12, 2625/1, 2625/2, 2625/5
ŠTAVEBNÍK	Hlavné mesto SR Bratislava, Primacónálne námestie 1, 841 01 Bratislava



OBJEDNÁVATEL	Hlavné mesto SR Bratislava, Primaciálne námestie 1, 841 01 Bratislava
DODÁVATEL	STAUMAN s.r.o., Nobelovo námestie 8, 851 01 Bratislava
AUTOR	Ing. arch. BRANISLAV BANIK, reg. č. 2514 AA, Pr Kríží 12, 841 02, Bratislava
HIP	Ing. arch. BRANISLAV BANIK, reg. č. 2514 AA, Pr Kríží 12, 841 02, Bratislava
ZHOTOVITEĽ PO	Sibron s.r.o., Prostečné 1245/12, 900 21, Svätý Jur



ZODP. PROJ.	Ing. arch. BRANISLAV BANÍK
KONTROLOVAL.	Ing. arch. BRANISLAV BANÍK
VYPRACOVAL.	Ing. arch. BRANISLAV BANÍK
ZÁKAZKA Č.	SK 24 14 075 260
STUPEŇ PD	Realizačný projekt

TELEFON	+421 948 336 901
EMAIL	info@stauman.sk
MIERKA	1:25000
FORMÁT	840x594, 8xA
DÁTUM	December 2024

PROFESIA	ARCHITEKTÚRA
NÁZOV VÝKR.	SITUÁCIA - VÝKOPY

VÝKRES Č.	C06
-----------	------------